平面図 S=1:250

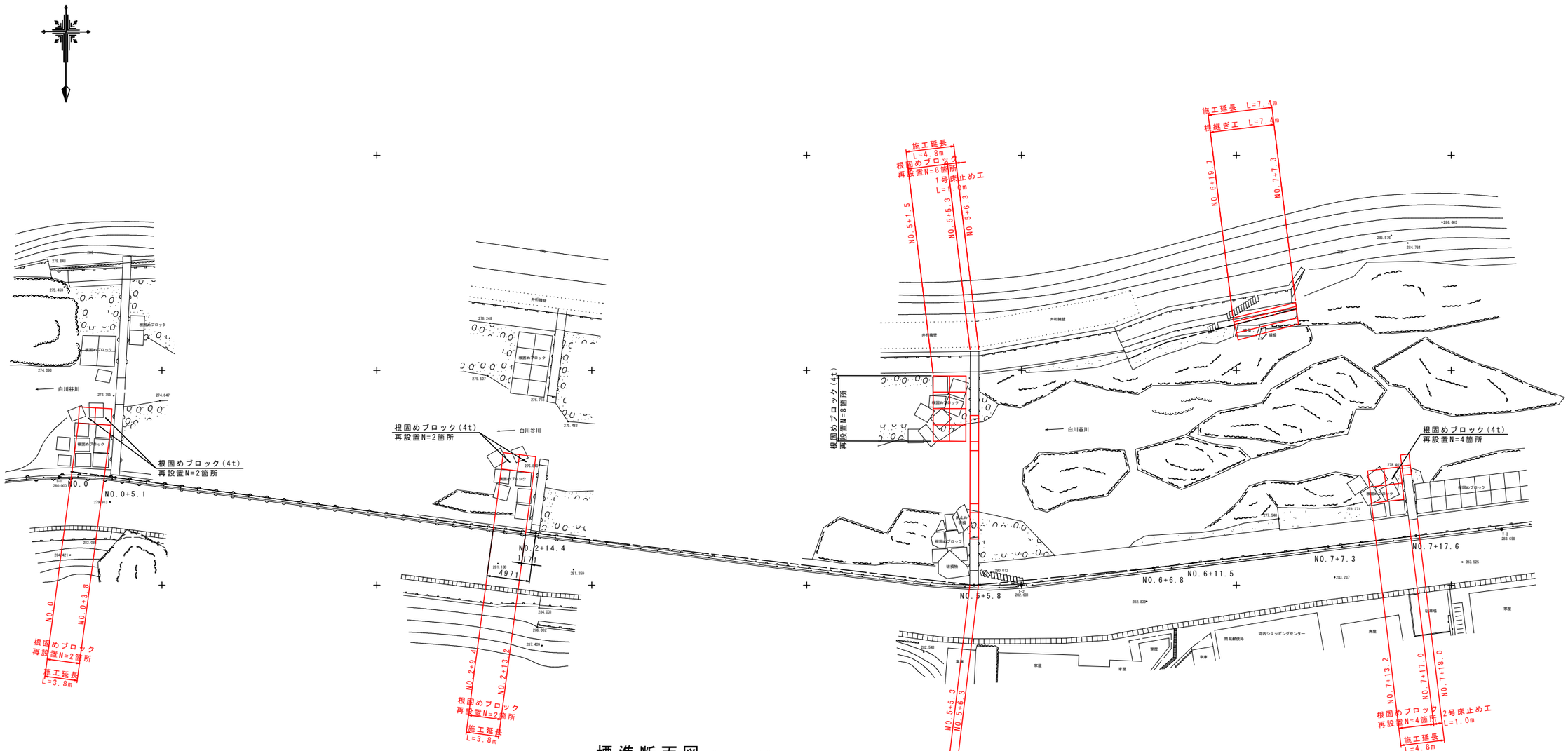

標準断面図 S=1:100

NO.6+6.8付近

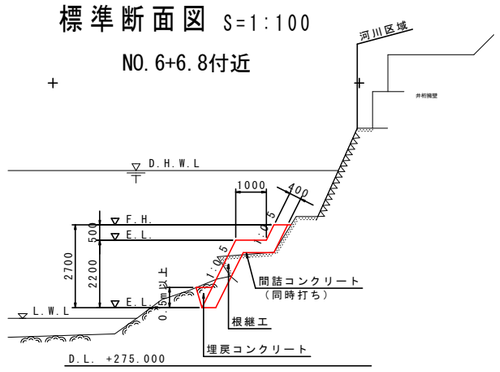

実施設計図面

工事名	R１三土　白川谷川　三・山城白川 （Ｈ３０災１８）河川復旧工事（臨時措置）		
路線名等	白川谷川（左右岸）		
工事箇所	三好市山城町白川		
図面名	平面図、標準断面図		
縮尺	図示	図面番号	1 / 6
会社名			
事業者名	徳島県西部総合県民局県土整備部<三好>		

縦断図

HS=1：500
VS=1：100

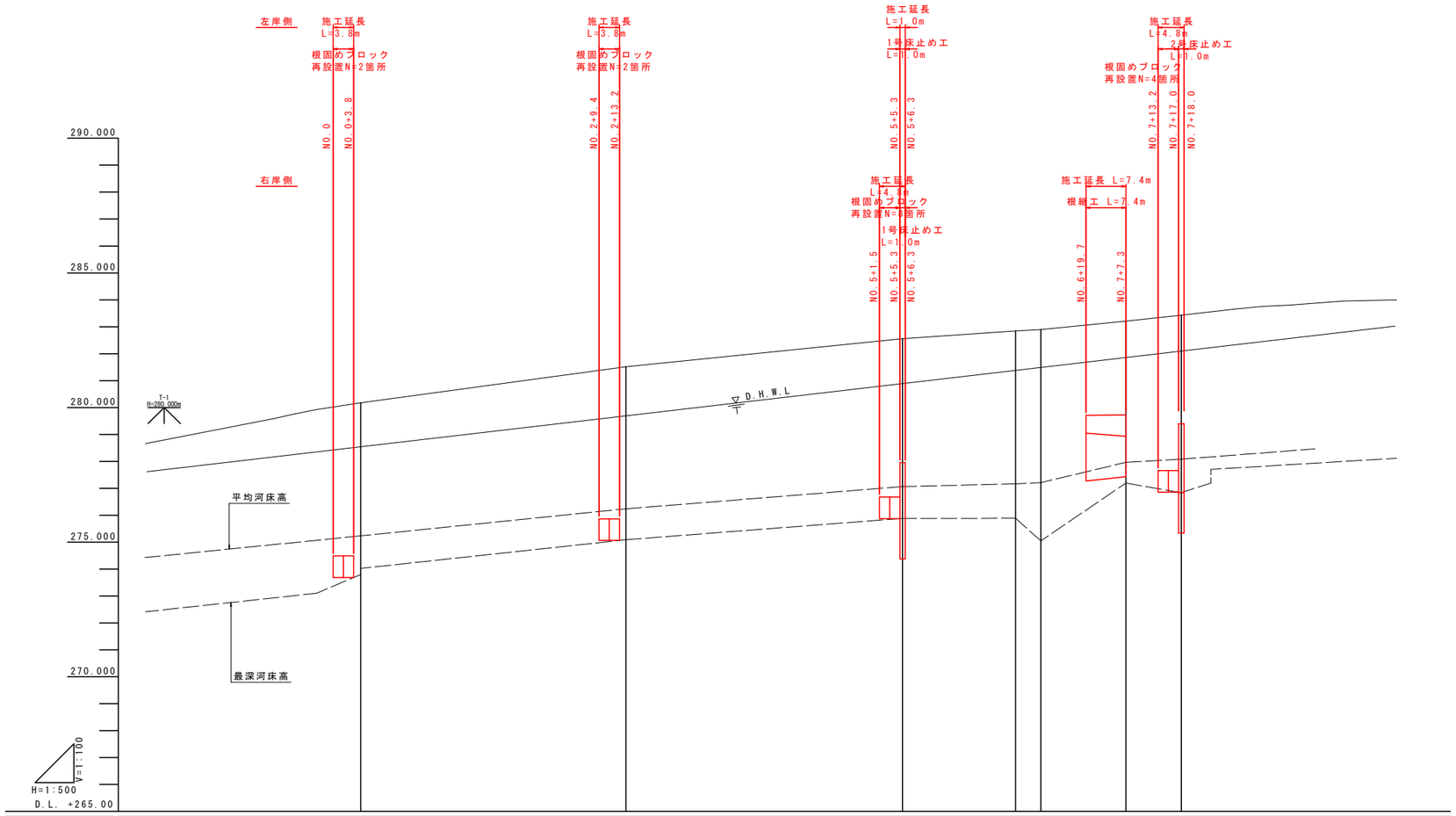

根継天端高																	279.730	
根継底面高																	277.430	
河床高			273.795 274.022					275.088				275.880		275.883	275.044		277.195	276.838
地盤高			280.177					281.513				282.555		282.843	282.894		283.205	283.428
追加距離			0.000					49.300				100.700		121.700	126.400		142.200	152.500
点間距離			0.000					49.300				51.400		21.000	4.700		15.800	10.300
測点			NO.0 +5.1					NO.2 +14.4				NO.5 +5.8		NO.6 +6.8	NO.6 +11.5		NO.7 +7.3	NO.7 +17.6

実施設計図面

工事名	R1三土 白川谷川 三・山城白川 （H30災18）河川復旧工事（臨時措置）		
路線名等	白川谷川（左右岸）		
工事箇所	三好市山城町白川		
図面名	縦断図		
縮尺	HS=1：500 VS=1：100	図面番号	2 / 6
会社名			
事業者名	徳島県西部総合県民局県土整備部<三好>		

横断図（その１）

NO.0+5.1

GH=280.177
FH=

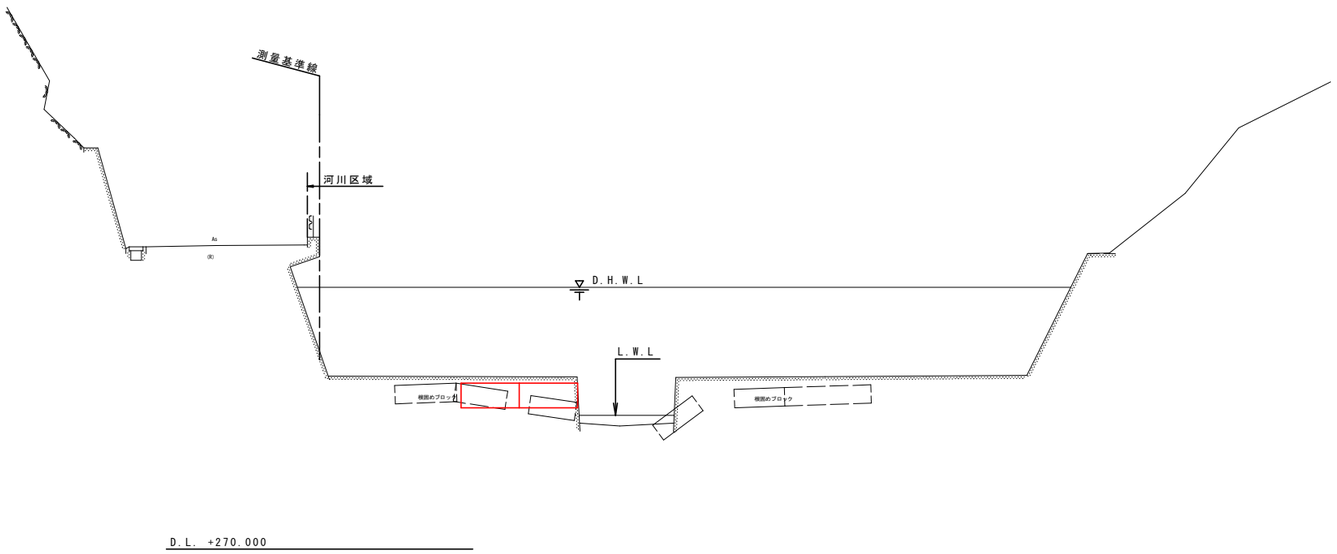

NO.2+14.4

GH=281.513
FH=

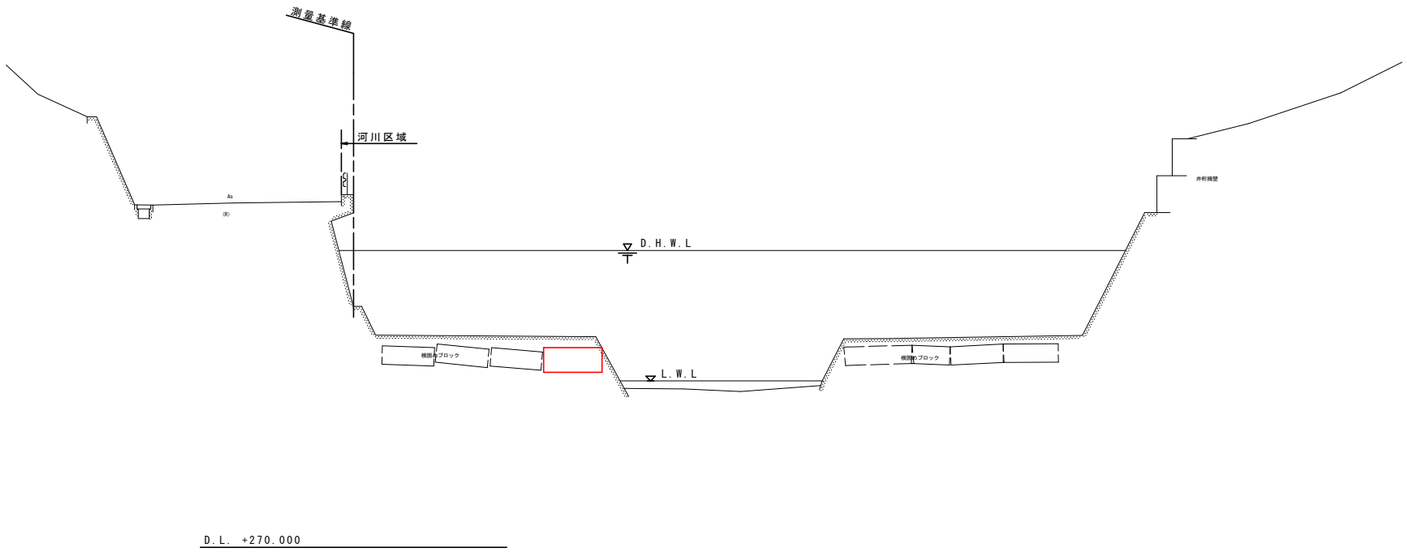

実施設計図面

NO.0+5.1,NO.2+14.4

工事名	Ｒ１三土　白川谷川　三・山城白川 （Ｈ３０災１８）河川復旧工事（臨時措置）		
路線名等	白川谷川（左右岸）		
工事箇所	三好市山城町白川		
図面名	横断図（その1）		
縮尺	S=1:100	図面番号	3 / 6
会社名			
事業者名	徳島県西部総合県民局県土整備部<三好>		

横断図（その２）

NO.5+5.8

GH=282.555
FH=277.950

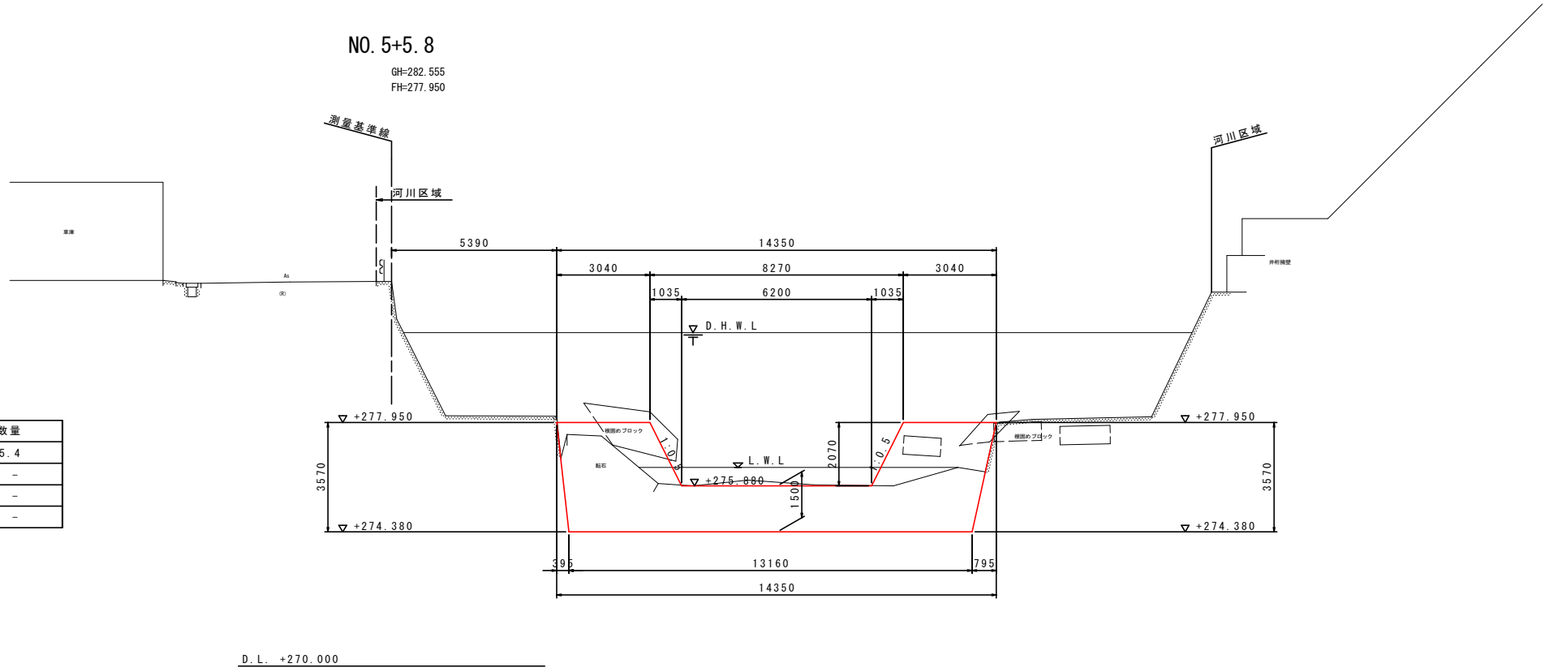

NO.5+5.8

工種	細別	単位	数量
作業土工	床掘（土砂）	m3	25.4
	床掘（軟岩）	m3	-
法覆護岸工	間詰コンクリート	m3	-
	ペーライン	m2	-

NO.6+6.8

GH=282.843
FH=

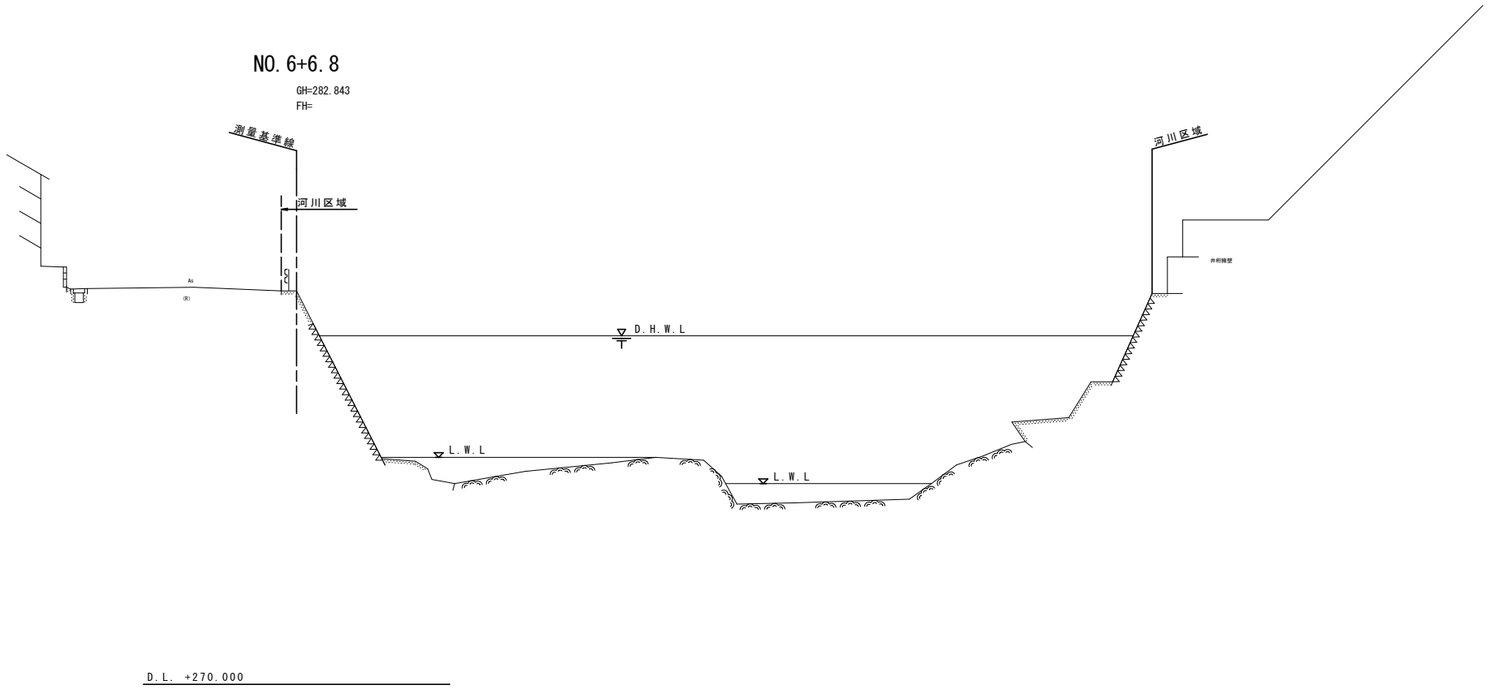

実施設計図面

NO.5+5.8,NO.6+6.8

工事名	R１三土　白川谷川　三・山城白川 （Ｈ３０災１８）河川復旧工事（臨時措置）		
路線名等	白川谷川（左右岸）		
工事箇所	三好市山城町白川		
図面名	横断図（その2）		
縮尺	S=1:100	図面番号	4 / 6
会社名			
事業者名	徳島県西部総合県民局県土整備部<三好>		

横断図（その３）

NO.6+11.5

GH=282.894
FH=

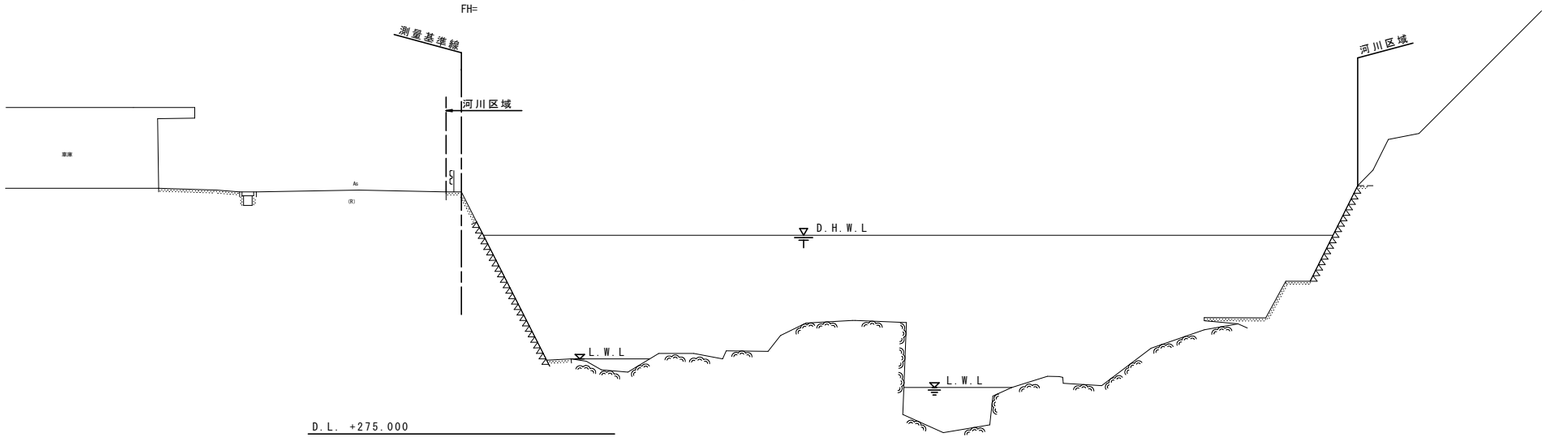

NO.7+7.3

GH=283.205
FH=279.730

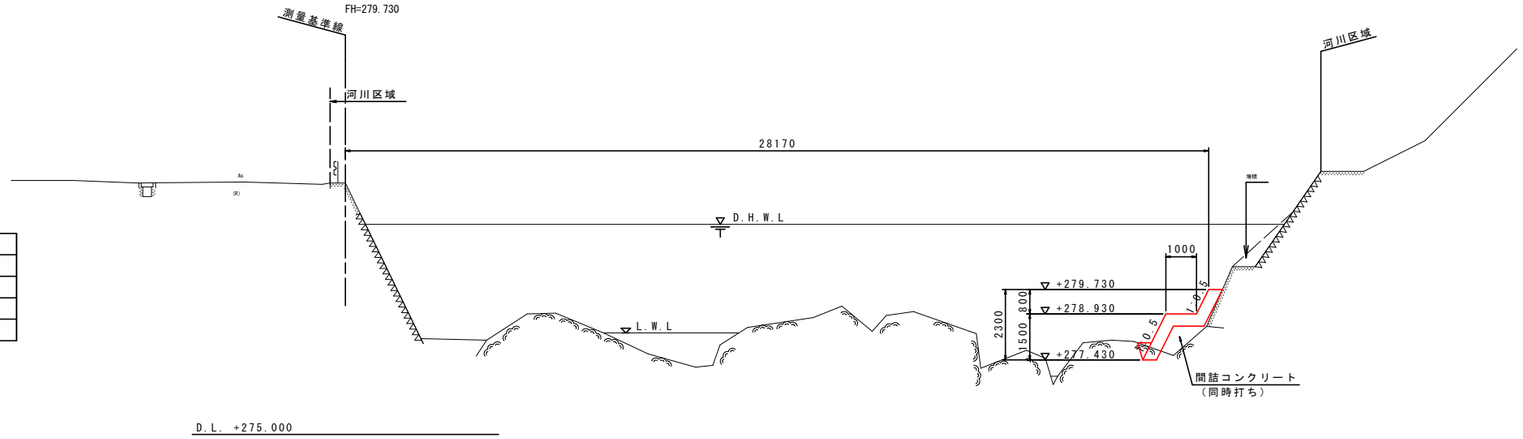

NO.7+7.3

工種	細別	単位	数量
作業土工	床掘（土砂）	m3	－
	床掘（軟岩）	m3	0.3
法覆護岸工	間詰コンクリート	m3	0.8
	ベーライン	m2	0.9

NO.7+17.6

GH=283.428
FH=279.400

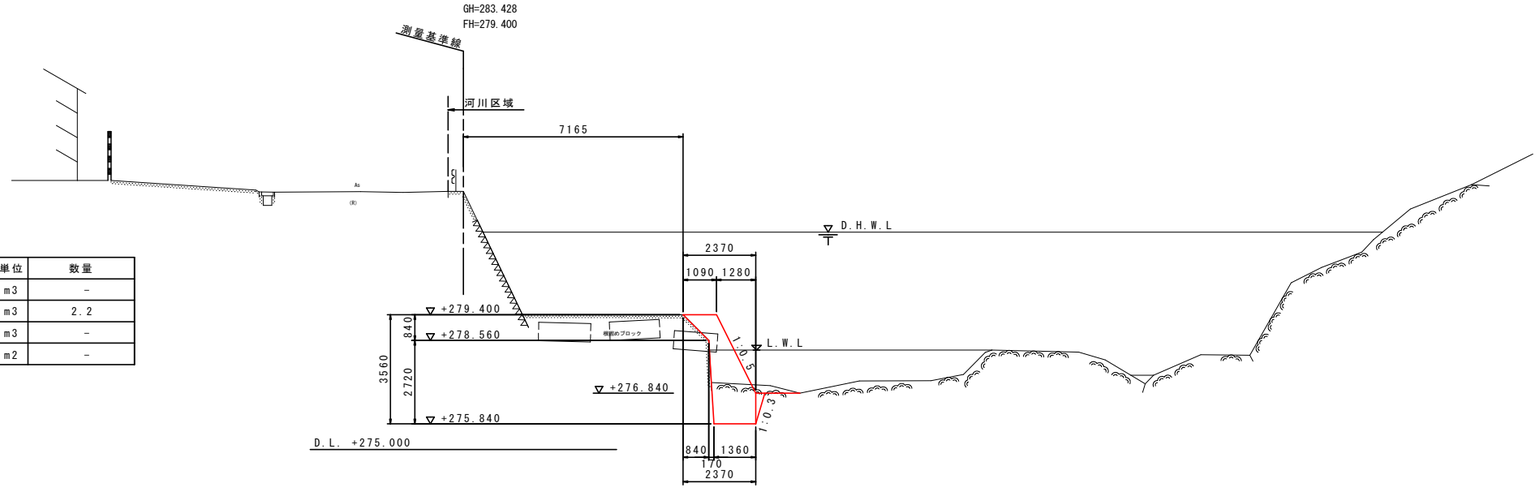

NO.5+5.8

工種	細別	単位	数量
作業土工	床掘（土砂）	m3	－
	床掘（軟岩）	m3	2.2
法覆護岸工	間詰コンクリート	m3	－
	ベーライン	m2	－

実施設計図面

NO.6+11.5～NO.7+17.6

工事名	Ｒ１三土　白川谷川　三・山城白川 （Ｈ３０災１８）河川復旧工事（臨時措置）		
路線名等	白川谷川（左右岸）		
工事箇所	三好市山城町白川		
図面名	横断図（その3）		
縮尺	S=1:100	図面番号	5 / 6
会社名			
事業者名	徳島県西部総合県民局県土整備部<三好>		

展開図，構造図

護岸工展開図 S=1:50

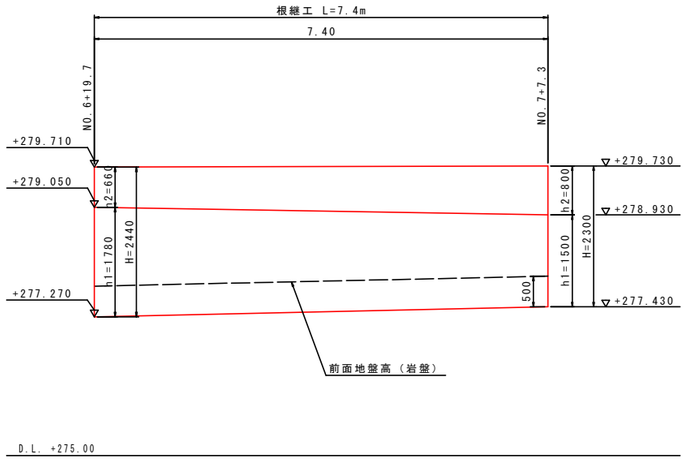

根継工 S=1:30

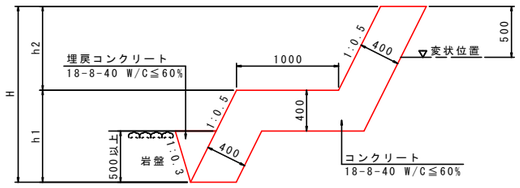

※基礎が土砂の場合は，根入れは最深河床高より1m以上とする。

1号床止め工 S=1:100

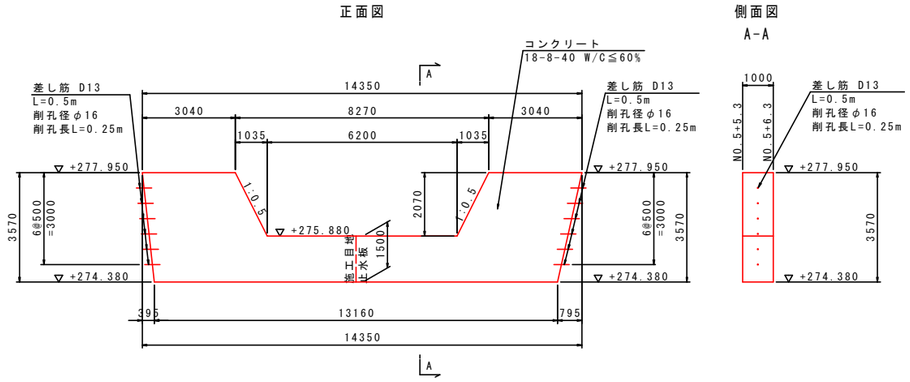

平面図



2号床止め工 S=1:100

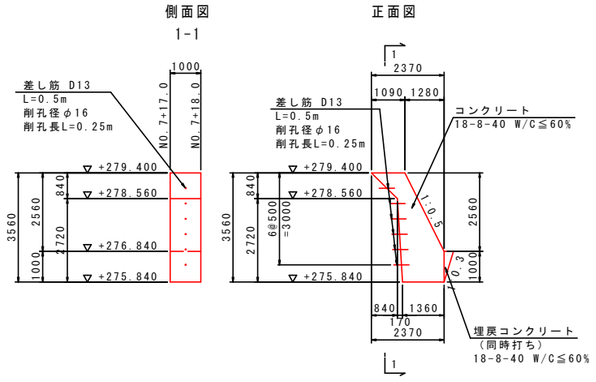

平面図

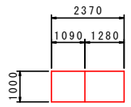

実施設計図面

工事名	R1三土 白川谷川 三・山城白川 （H30災18）河川復旧工事（臨時措置）		
路線名等	白川谷川（左右岸）		
工事箇所	三好市山城町白川		
図面名	展開図，構造図		
縮尺	図示	図面番号	6 / 6
会社名			
事業者名	徳島県西部総合県民局県土整備部<三好>		

仮設図

平面図 S=1:500

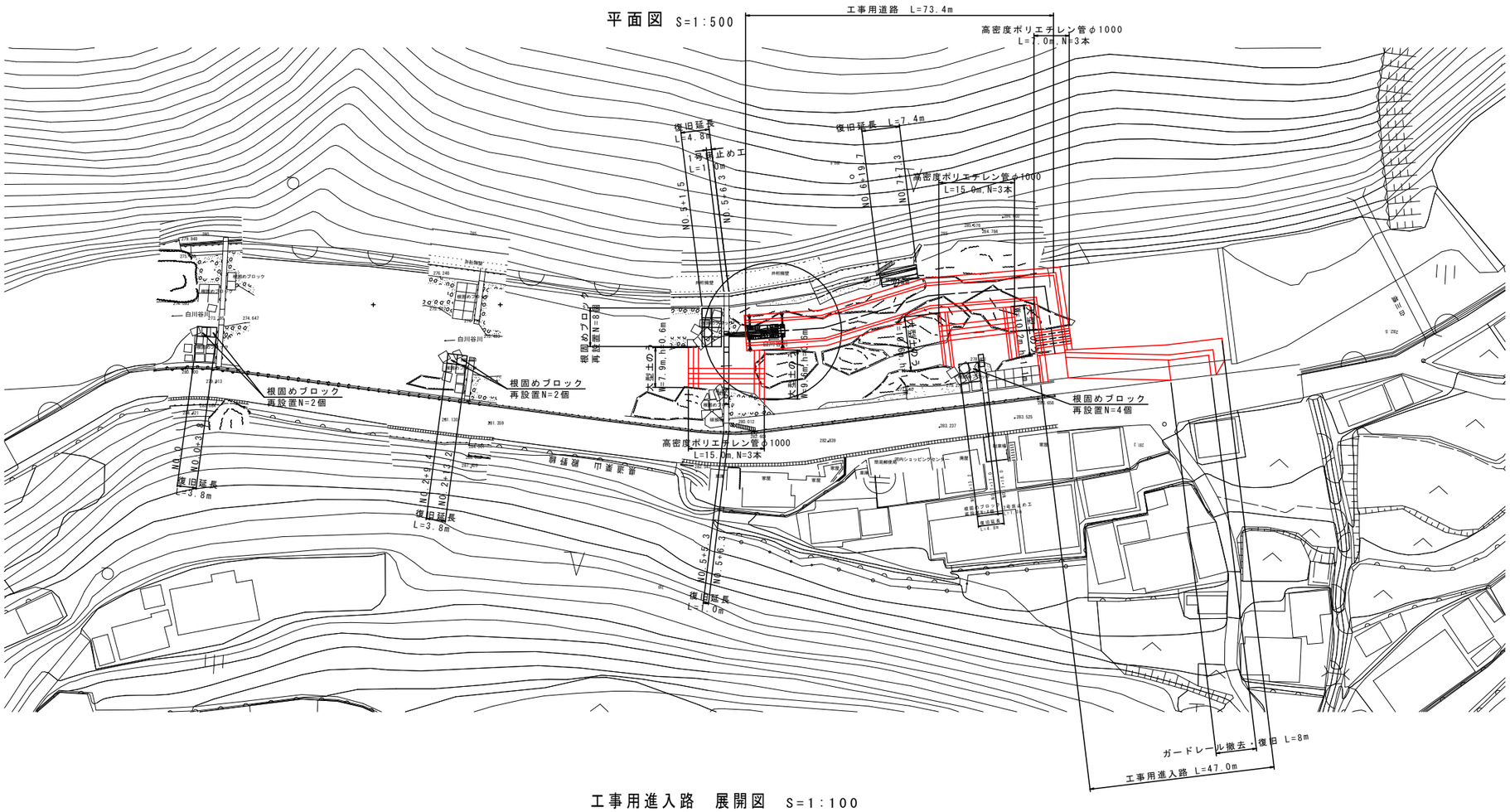

工事用道路断面図 S=1:50

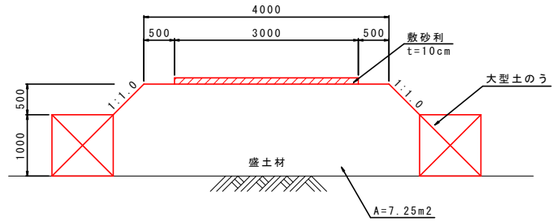

工事用進入路（土のう5段） 断面図 S=1:100

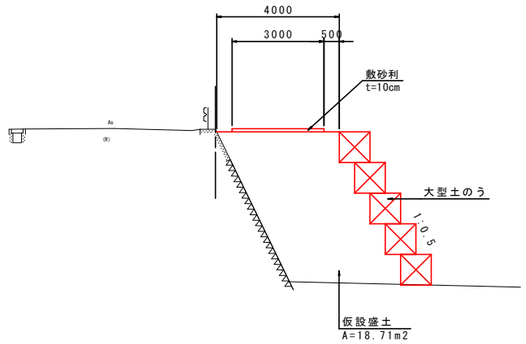

工事用進入路 展開図 S=1:100

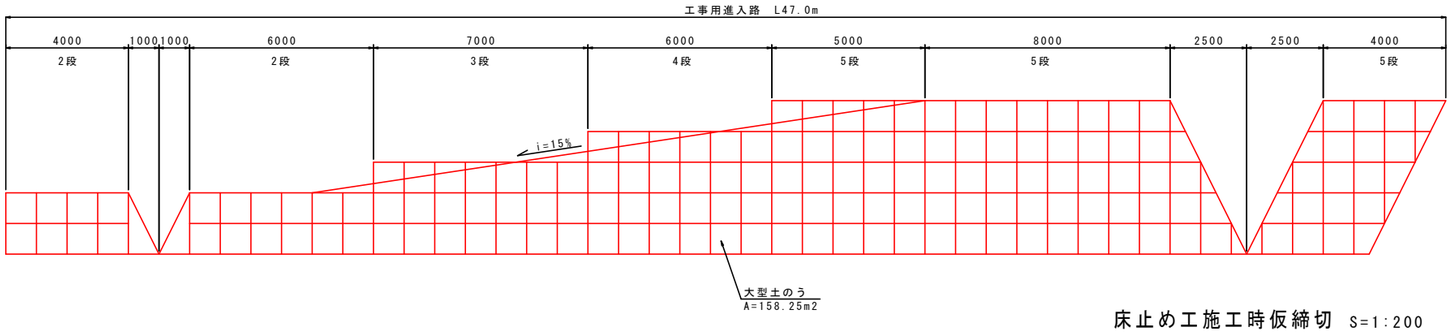

工事用進入路（土のう2段） 断面図 S=1:100

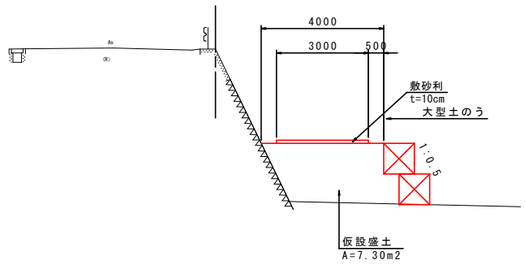

床止め工施工時仮締切 S=1:200

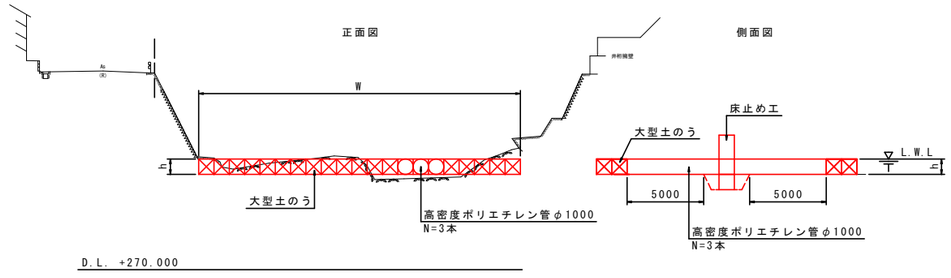

参考図面

工事名	R１三土 白川谷川 三・山城白川 （H３０災１８）河川復旧工事（臨時措置）		
路線名等	白川谷川（左右岸）		
工事箇所	三好市山城町白川		
図面名	仮設図		
縮尺	図 示	図面番号	1 / 1
会社名			
事業者名	徳島県西部総合県民局県土整備部<三好>		